

Sobota 3.8.2024 1. etapa Uherský Brod Šaštín-Stráž 85 km, př. 450 m

Hlavní organizátor:
Petr Gabriel
tel.: +420 777 623 930
Servisman kol:
Pavel Tureček
tel. +420 604 674 051

NAVIGOVÁNÍ POMOCÍ MAPY.CZ

Když si zobrazíte trasy v aplikaci Mapy.cz zjistíte, že u nich nejde spustit navigování. Jsou totiž tvořeny v jiném programu. Osobně doporučuji trasu jen zobrazit jako linku a jet podle ní. Pokud ale chce využívat navigační pokyny, musíte si naklikat vlastní trasu podél naší linky. Moc nedoporučuji využívat trasu tvořenou automaticky v Mapy.cz. Režim pro bajky s vámi vymete každou pěšinu a ten pro silniční kola zase rád vede po frekventovaných silnicích.

UBYTOVÁNÍ

Kláštorný komplex Pavlínov

Kláštorné náměstí 1295, Šaštín-Stráž

Vstup a vjezd do areálu boční branou z ulice Kláštorné náměstí.

GPS: 48.6386425N, 17.1440242E

Typ noclehu: Třída a internát bývalého gymnázia u kláštera a tělocvična.

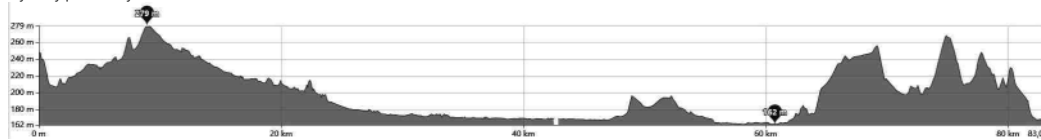
Večere a snídaně + parkování kol – zde taktéž.

POZOR ZMĚNA!

Oproti předchozím ročníkům nejsou trasy většinou mapovány přes místní zajímavosti. Důvodem je délka a náročnost tras. Pokud se chcete zajímavostem věnovat, nejděte si je a upravte si trasy.



Výškový profil trasy



Stažení GPX
pro navigace

Trasy na
Mapy.cz



Jízda na kole v Rakousku a pokuty

Jízda na kole pod vlivem alkoholu – pokuta 800 až 5900 EUR

Ve skutečnosti je cyklistům povoleno pouze 0,4 mg/l, což je 0,8 promile. Pokud dechový analyzátor zjistí ve vašem těle více alkoholu, budete pokutováni podle toho, kolik jste ho vypili. Od 0,8 promile (0,4 mg/l) 800 do 3700. Od 1,2 promile (0,6 mg/l) 1 200 až 4 400. Od 1,6 promile (0,8 mg/l) 1 600 až 5 900. Odmítnutí zkoušky na alkohol 1,600 až 5,900.

Kromě pokuty může cyklista také přijít o řidičský průkaz, pokud bude přistižen při řízení pod vlivem alkoholu.

Nezastavení – 50 až 70 EUR

Cyklisté musí na rakouských silnicích dodržovat světelnou signalizaci a pokuta za jízdu na červenou činí nejméně 70 €. V závislosti na situaci se však může vyšplhat až na 726 €. Totéž platí i pro značky Stop. Pokuta za nezastavení (jako cyklista) činí minimálně 50 €, ale může se pohybovat od 70 € do 726 €.

Odbočování vpravo na červenou je však v Rakousku jako cyklista povoleno a nemůže být pokutováno, pokud neohrožuje bezpečnost silničního provozu.

Jízda na kole po chodníku – 30 €

V Rakousku by cyklisté měli jezdit po silnici, pokud nejedou po vyznačené cyklostezce. Pokud vás tedy chytí při jízdě na kole po chodníku, můžete očekávat pokutu 30 eur. Pokud však jízdu po chodníku ohrožujete i chodce, činí pokuta 50 €.

Jízda v protisměru – 50 €


Pravidla pro jednosměrné ulice platí pro všechny účastníky silničního provozu včetně cyklistů. Pokud budete přistiženi při jízdě na kole v jednosměrné ulici v protisměru, bude vás to stát 50 €.

Jízda na kole v pěší zóně – 30 €

Pěší zóna je přesně taková zóna, která je určena pro pěší, což znamená, že v ní není povolen provoz jízdních kol. Pokud budete v Rakousku přistiženi při jízdě na kole v pěší zóně, můžete očekávat, že zaplatíte pokutu ve výši nejméně 30 €, ale může se vyšplhat až na 70 €.

Používání telefonu při jízdě na kole – 50 €

Používání telefonu při jízdě na kole je v Rakousku povoleno pouze se zařízením hands-free. Pokuta za nedodržení tohoto pravidla činí 50 EUR. Je také zakázáno sundávat obě ruce z řídítek (z jakéhokoli důvodu) a v případě přistižení policií můžete dostat pokutu 30 EUR.



- **Snažte se tvořit skupiny max. do 7 lidí.** Domluvte se, kdo pojedete ve skupině poslední. Při ohlédnutí budete vědět, zda jste se neztratili.
- **Vezměte si telefonní číslo na vedoucího skupiny.** Obzvlášť ve sjezdech byste se jinak mohli vrátet hodně kilometrů.
- **Mějte v záložce v mobilu nainstalované Mapy.cz.** V případě zabloudění najdete pomocí navigace skupinu, aniž byste se museli dlouze vracet stejnou trasou.
- **Vozte s sebou reflexní vestu.** Pokud někde zůstanete se závadou kola nebo pojedete v hustém provozu, nasadte si ji. Je to pro vaši bezpečnost.



- **Při jízdě po silnici dělejte za každým druhým kolem mezeru pro předjíždějící auto.** Řidiči nedokáží předjet skupinu více lidí jedoucích těsně za sebou.
- **Chovejte se na silnicích ohleduplně.** Každý řidič, kterého naštete si může vylít zlost na jiné skupince cykloputníků.
- **Jezděte po silnicích pouze za sebou a u krajnice!**

- **Nesnažte se za každou cenu dohnat nejrychlejšího ze skupiny.** Budete brzy unavení a může to být nebezpečné. Domluvte se na přijatelné rychlosti, případně změňte skupinku.
- **Pokud s vámi pojedou ve skupině někdo na elektrocole, nesnažte se s ním držet tempo.** Budete ho stále dohánět a po několika dnech vás únava zničí. Využívejte elektrokolisty pouze při jízdě v protivětru. Když se za něj skupina schová, jede se mnohem snadněji.
- **Vždy s vámi mějte nabitý telefon a číslo na organizátora, technika, případně zdravotníka.** Nespolehejte se na ostatní ve skupině, už se to mnohým nevyplatilo.

Neděle 4.8.2024 2. etapa Šaštín-Stráž Vídeň

105 km, př. 100 m

Hlavní organizátor:

Petr Gabriel
tel.: +420 777 623 930

Servisman kol:

Pavel Tureček
tel. +420 604 674 051

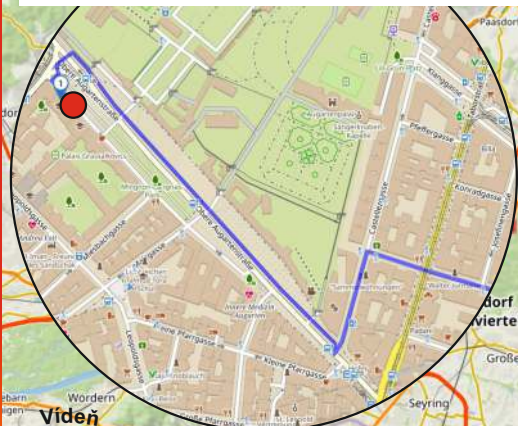
UBYTOVÁNÍ

PVS St. Elisabeth, Leopoldsgasse 1a, 1020 Wien

Vstup a vjezd do areálu vnitrobloku školy bránou z ulice Obere Augartenstraße 34, GPS: 48.2223319N, 16.3754678E.

Typ noclehu: Škola – tělocvična, třídy, chodby.

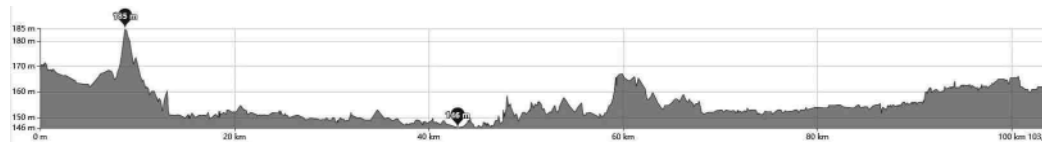
Večeře a snídaně + parkování kol (ve vnitrobloku sportovního hřiště školy) zde taktéž.



ALTERNATIVNÍ TRASA
V nabídce tras najdete i variantu vedoucí Slovenskem. Přes Moravu je však třeba použít přívoz. Ten jezdí v létě každou hodinu, ale nejede v případě nedostatku či přebytku vody.
Stav přívozu: <https://www.zahorskaves.sk/kompa>

UPOZORNĚNÍ K TRASÁM

Trasy nemáme projeté, proto si je v případě neprůjezdnosti či silné dopravy upravte. Mimořádné jsou v trasách vloženy i nezpěvněné úseky, v případě deště volte alternativní trasu. Důkladně si trasy zkontrolujte např. v Mapy.cz a upravte dle svých možností, zájmů a typu kola.



Pondělí 5.8.2024

3. etapa

Vídeň Gloggnitz

105 km, př. 450 m

Hlavní organizátor:

Petr Gabriel
tel.: +420 777 623 930

Servisman kol:

Pavel Tureček
tel. +420 604 674 051

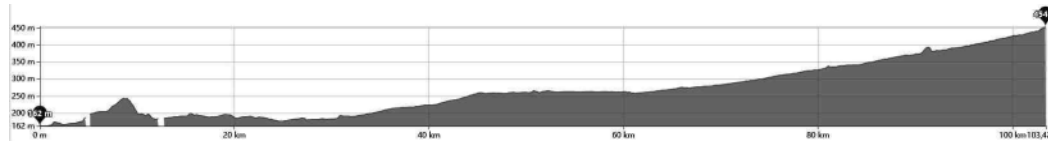
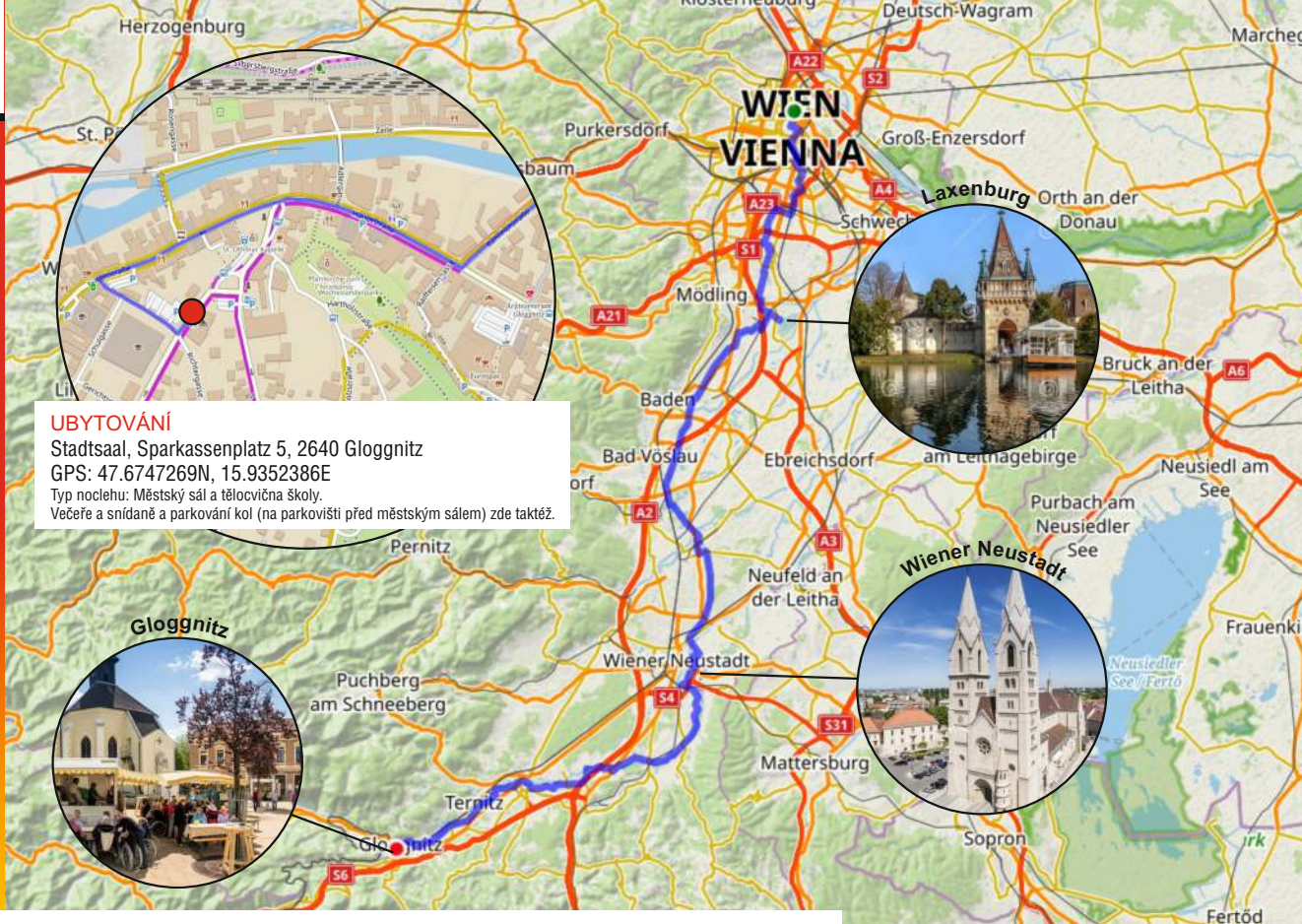
UBYTOVÁNÍ

Stadtsaal, Sparkassenplatz 5, 2640 Gloggnitz

GPS: 47.6747269N, 15.9352386E

Typ noclehu: Městský sál a tělocvična školy.

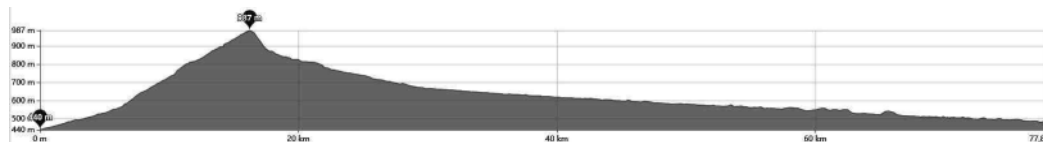
Večeře a snídaně a parkování kol (na parkovišti před městským sálem) zde takéž.



Úterý 6.8.2024
4. etapa
Gloggnitz
Bruck an der Mur
80 km, př. 700 m

Hlavní organizátor:
Petr Gabriel
tel.: +420 777 623 930
Servisman kol:
Pavel Tureček
tel. +420 604 674 051

POZOR!
Trasa vede po cyklotrasách často
podél dálnice S6. Dejte si velký
pozor, ať nenajedete omylem na
dálnici!



UBYTOVÁNÍ

Hannes-Bammer-Sporthalle,
Friedrich-Ludwig-Jahn-Straße 4, Bruck/Mur
GPS: 47.4111569N, 15.2673100E
Typ noclehu: Sportovní hala
Večeře a snídaně + parkování kol zde taktéž.

Středa 7.8.2024

5. etapa

Bruck an der Mur Judenburg

70 km, př. 550 m

Hlavní organizátor:

Petr Gabriel

tel.: +420 777 623 930

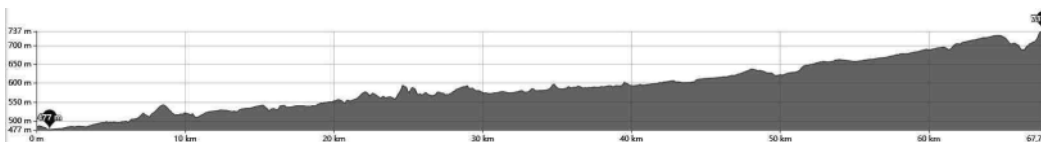
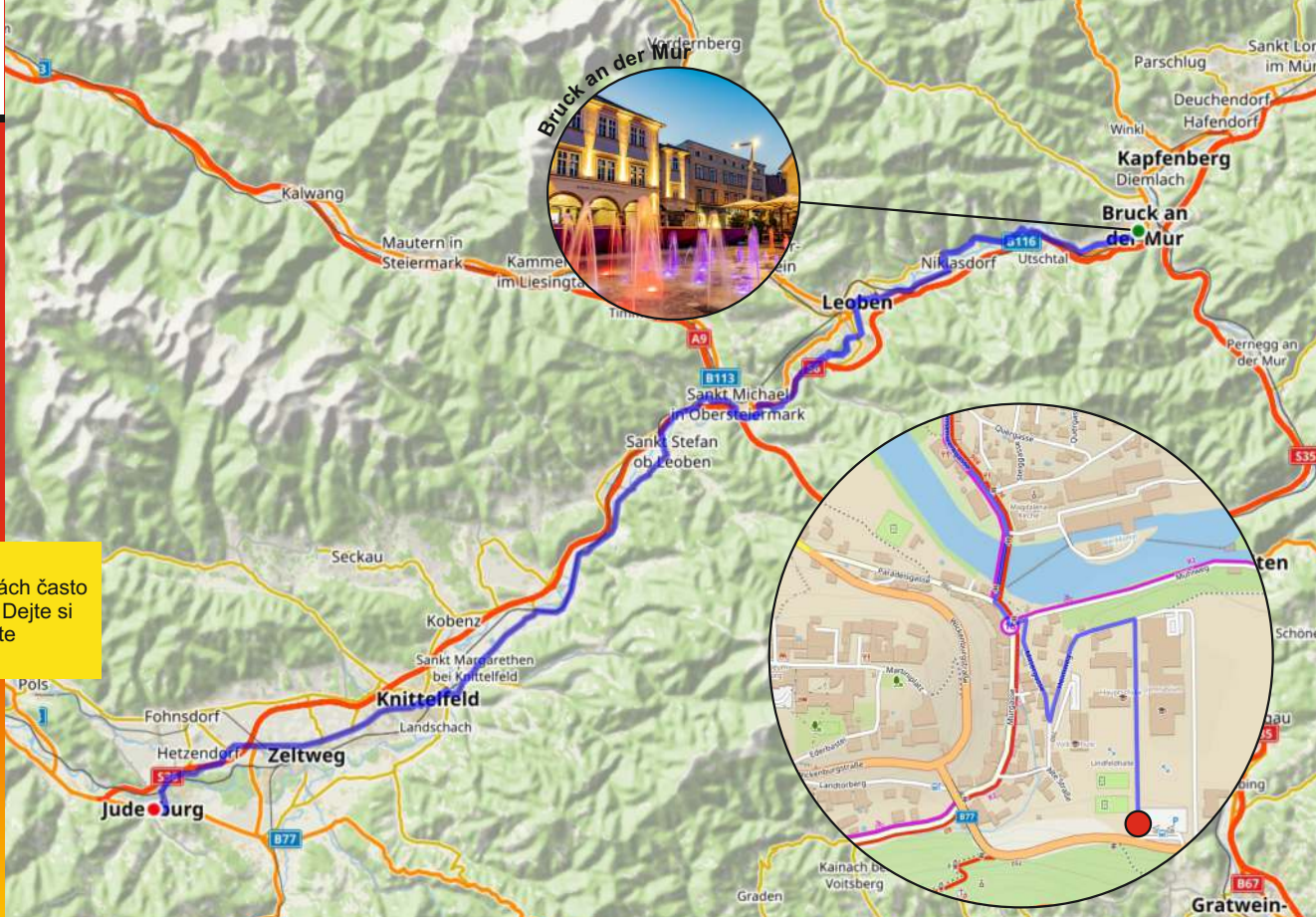
Servisman kol:

Pavel Tureček

tel. +420 604 674 051

POZOR!

Trasa vede po cyklotrasách často podél dálnice S6 a S36. Dejte si velký pozor, ať nenajedete omylem na dálnici!



UBYTOVÁNÍ

Sporthalle Lindfeld, Lindfeldgasse 5,
8750 Judenburg

Typ noclehu: Sportovní hala

GPS: 47.1672367N, 14.6699542E

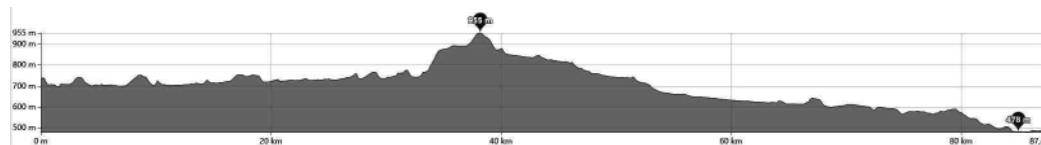
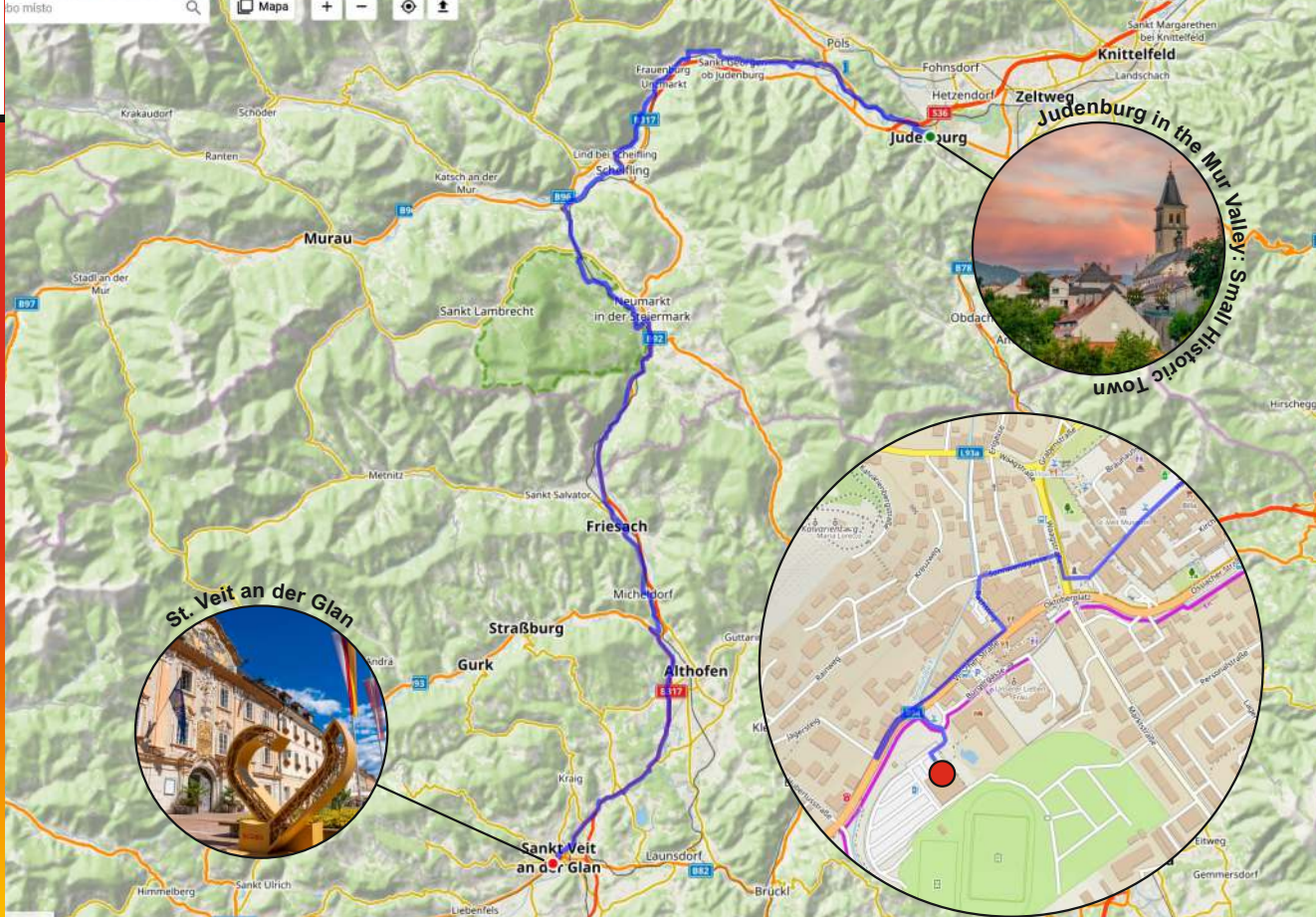
Večeře a snídaně + parkování kol (u sportovní haly).

Čtvrtek 8.8.2024
6. etapa

Judenburg Sankt Veit an der Glan

90 km, př. 750 m

Hlavní organizátor:
Petr Gabriel
tel.: +420 777 623 930
Servisman kol:
Pavel Tureček
tel. +420 604 674 051

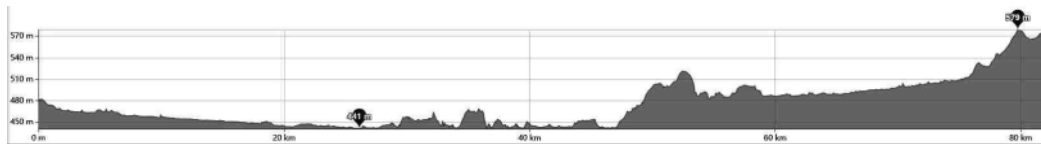
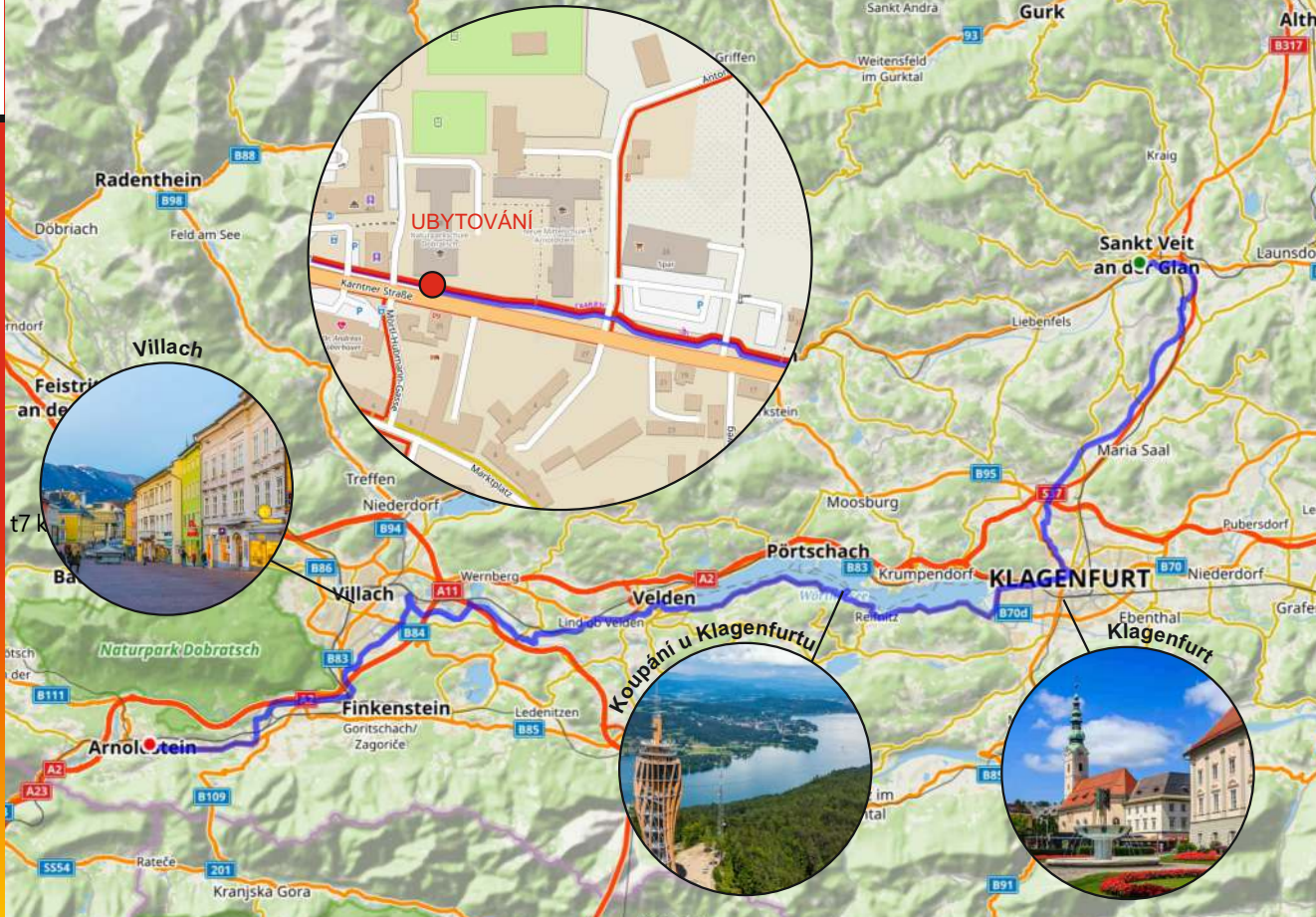


UBYTOVÁNÍ

Blumenhalle, Villacher Str. 15, 9300
St. Veit an der Glan, Rakousko
GPS: 46°45'48.6"N 14°21'12.2"E
Typ noclehu: Sál a vestibul haly.
Večere a snídaně a parkování kol (u haly).

Pátek 9.8.2024
7. etapa
Sankt Veit an der Glan
Arnoldstein
80 km, př. 550 m

Hlavní organizátor:
Petr Gabriel
tel.: +420 777 623 930
Servisman kol:
Pavel Tureček
tel. +420 604 674 051



UBYTOVÁNÍ

Vs-Arnoldstein, Kärntner Strasse 28, Arnoldstein
Vstup do areálu k tělocvičně je z ulice Kärntner Strasse.
GPS: 46°32'57.8"N 13°42'38.0"E
Typ noclehu: Tělocvična (velká, malá), třída, balkon, ochozy, chodby.
Večeře a snídaně + parkování kol (u tělocvičny).

Sobota 10.8.2024
8. etapa

Arnoldstein Gemona del Friuli

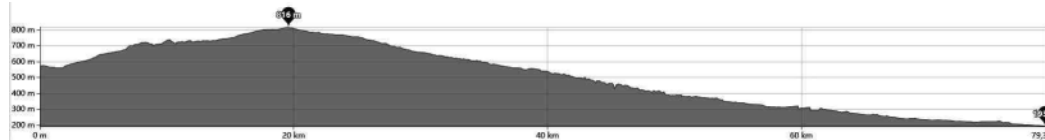
80 km, př. 650 m

Hlavní organizátor:

Petr Gabriel
tel.: +420 777 623 930

Servisman kol:

Pavel Tureček
tel. +420 604 674 051



Neděle 11.8.2024
9. etapa

Gemona del Friuli Aquileia

90 km, př. 150 m

Hlavní organizátor:

Petr Gabriel
tel.: +420 777 623 930

Servisman kol:

Pavel Tureček
tel. +420 604 674 051

UBYTOVÁNÍ

Palastra comunale, Via Enrico Fermi, Aquileia

Vstup do areálu ke sportovní hale je branou z ulice
Via Enrico Fermi.

GPS: 45.7658544N, 13.3667178E. Typ noclehu: Sportovní hala.

Večere a snídaně a parkování kol (v areálu u haly).

Odtud bude odjezd všech autobusů i s vozíky na kola zpět do ČR.

