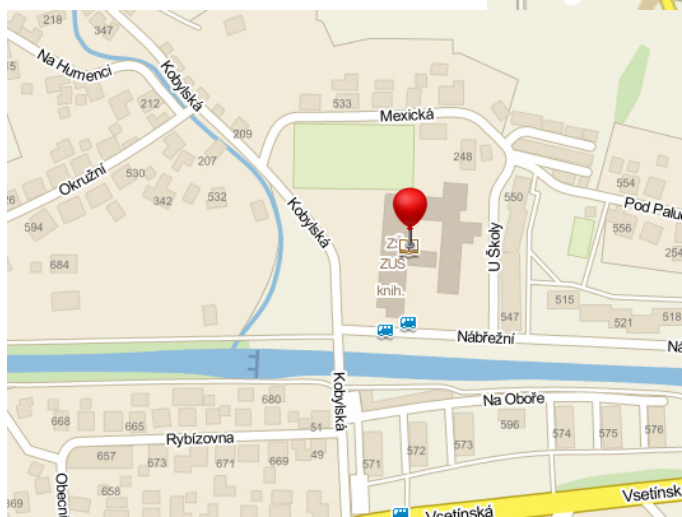


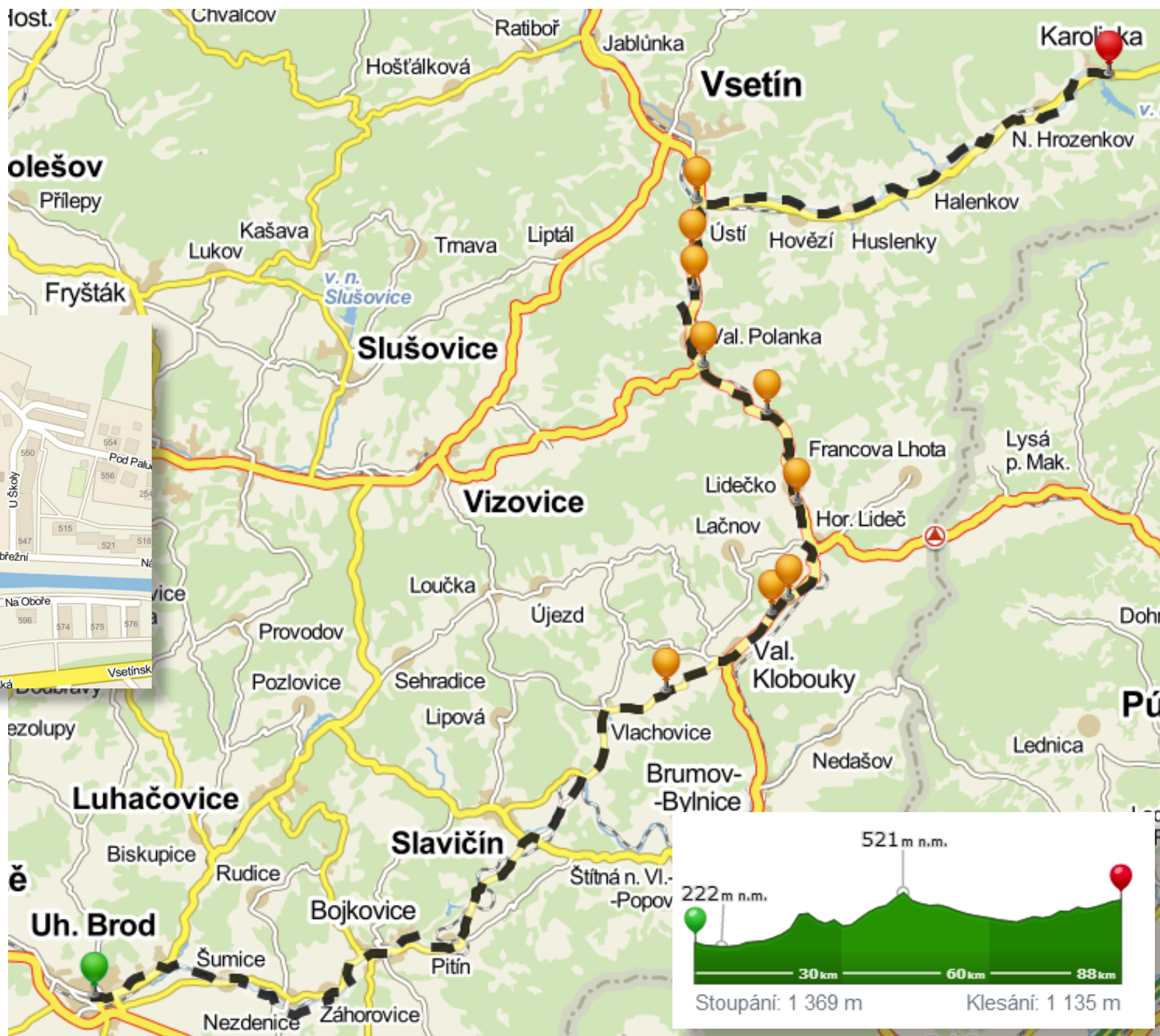
1. etapa:  
**Uherský Brod –  
Karolinka (95 km)**

Základní škola  
a Mateřská škola,  
Kobylská 250,  
756 05 Karolinka



(tělocvična + třídy školy)  
GPS: 49.3533769N,  
18.2307744E

**Cyklopoute.cz**  
cyklistika s dalším rozměrem



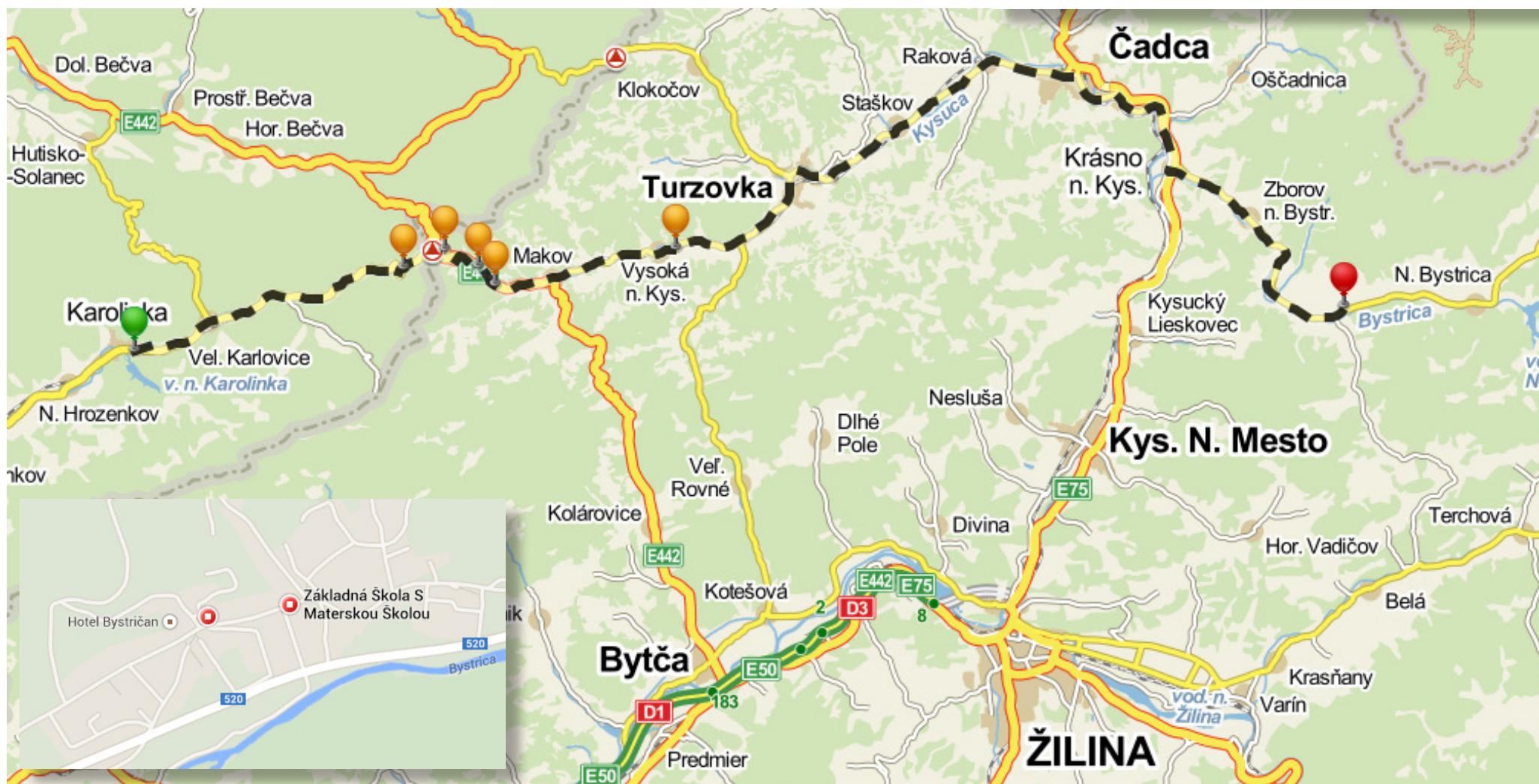


2. etapa:

## Karolinka – Stará Bystrica (75 km)

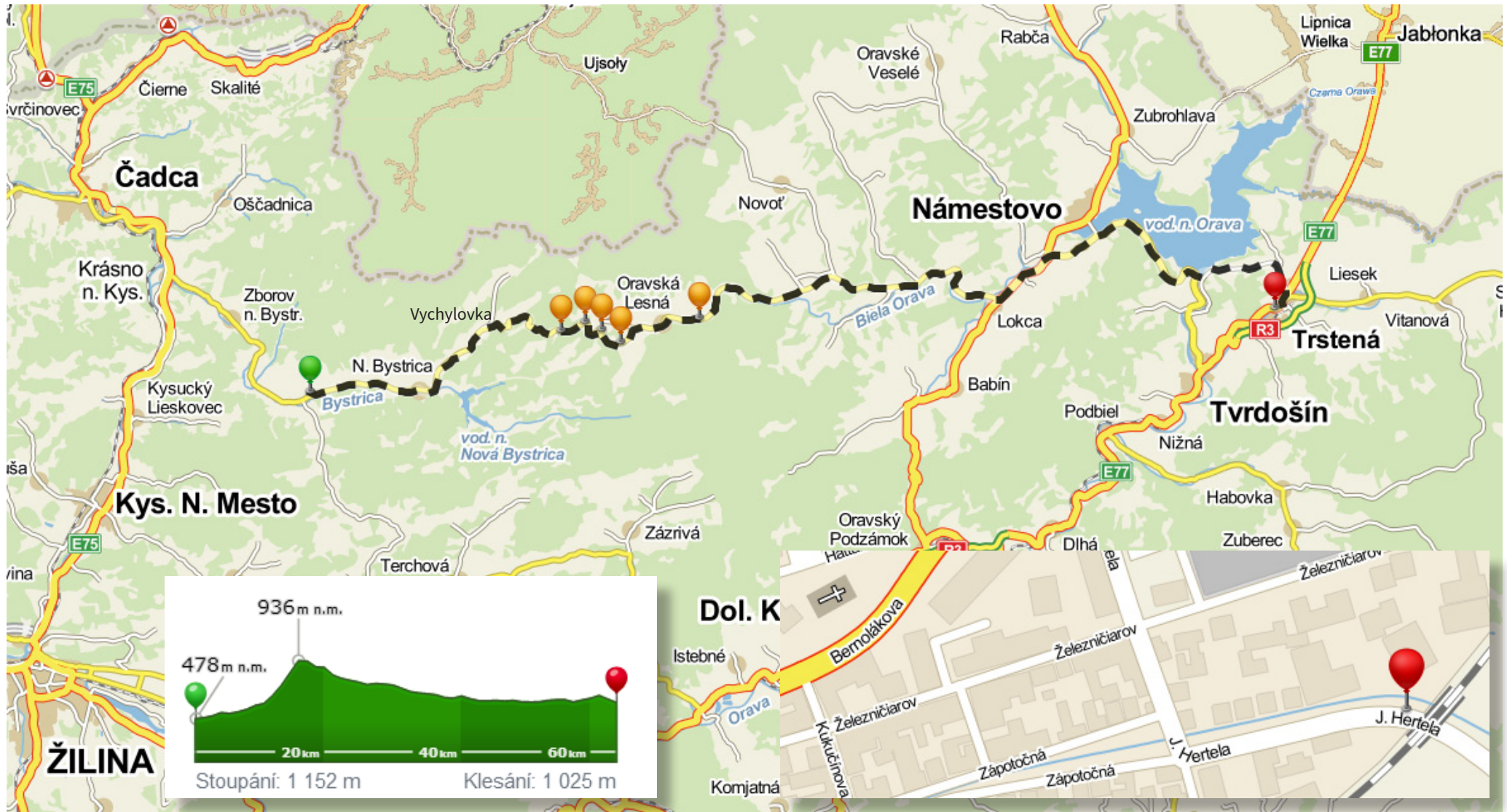
Základná škola s materskou školou,  
Stará Bystrica 680 (tělocvična + třídy školy)

49.3474958°N, 18.9458203°E





3. etapa:  
**Stará Bystrica – Trstená** (70 km)  
Gymnázium Martina Hattalu,  
Železničiarov, 028 01 Trstená (tělocvična)  
GPS: 49.3604142N, 19.6157464E



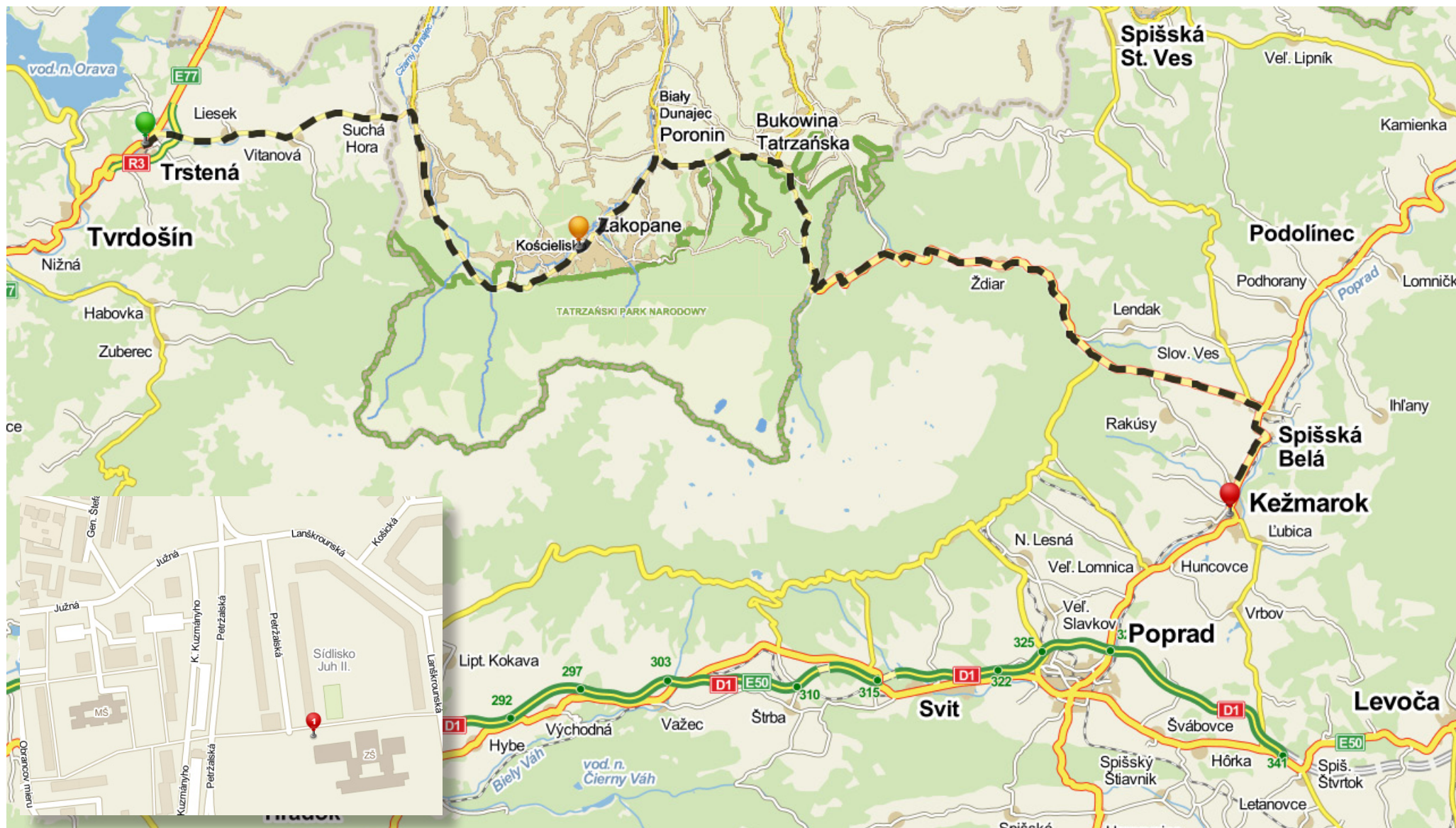


4. etapa:

## Trstená – Kežmarok (100 km)

Základná škola s materskou školou sv. Kríža, Petržalská 21, 060 01 Kežmarok (tělocvična + třídy školy) 49.1257381°N, 20.4334019°E

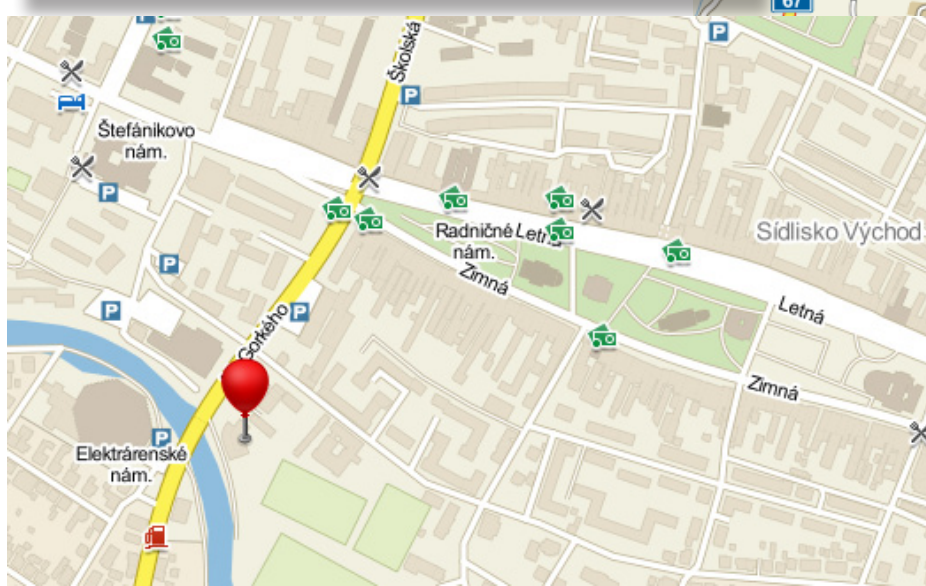
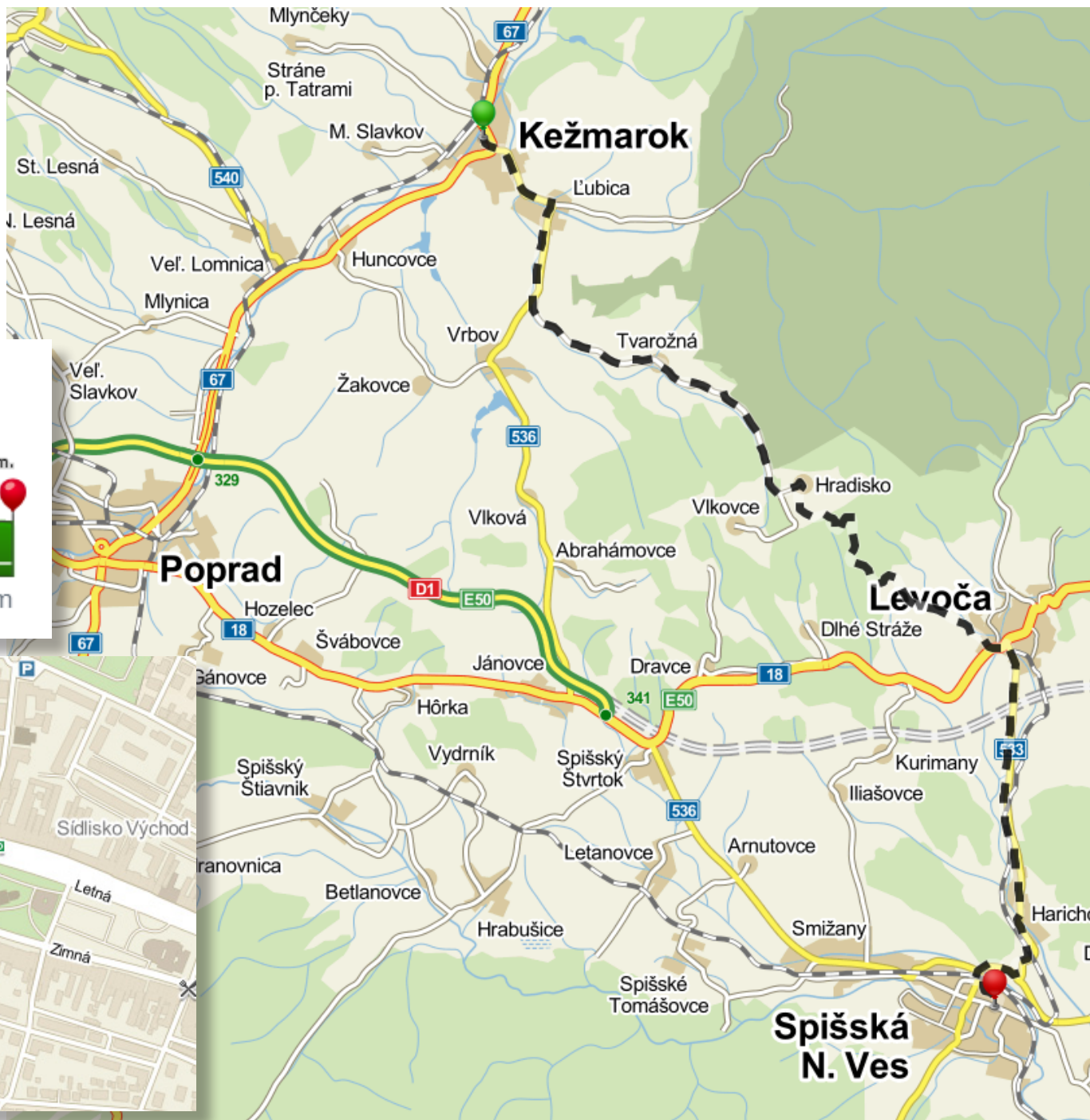
Je možné jet na jih od Vysokých Tater přes Lipt. Mikuláš. Na této trase nebudou dostupná doprovodná vozidla.





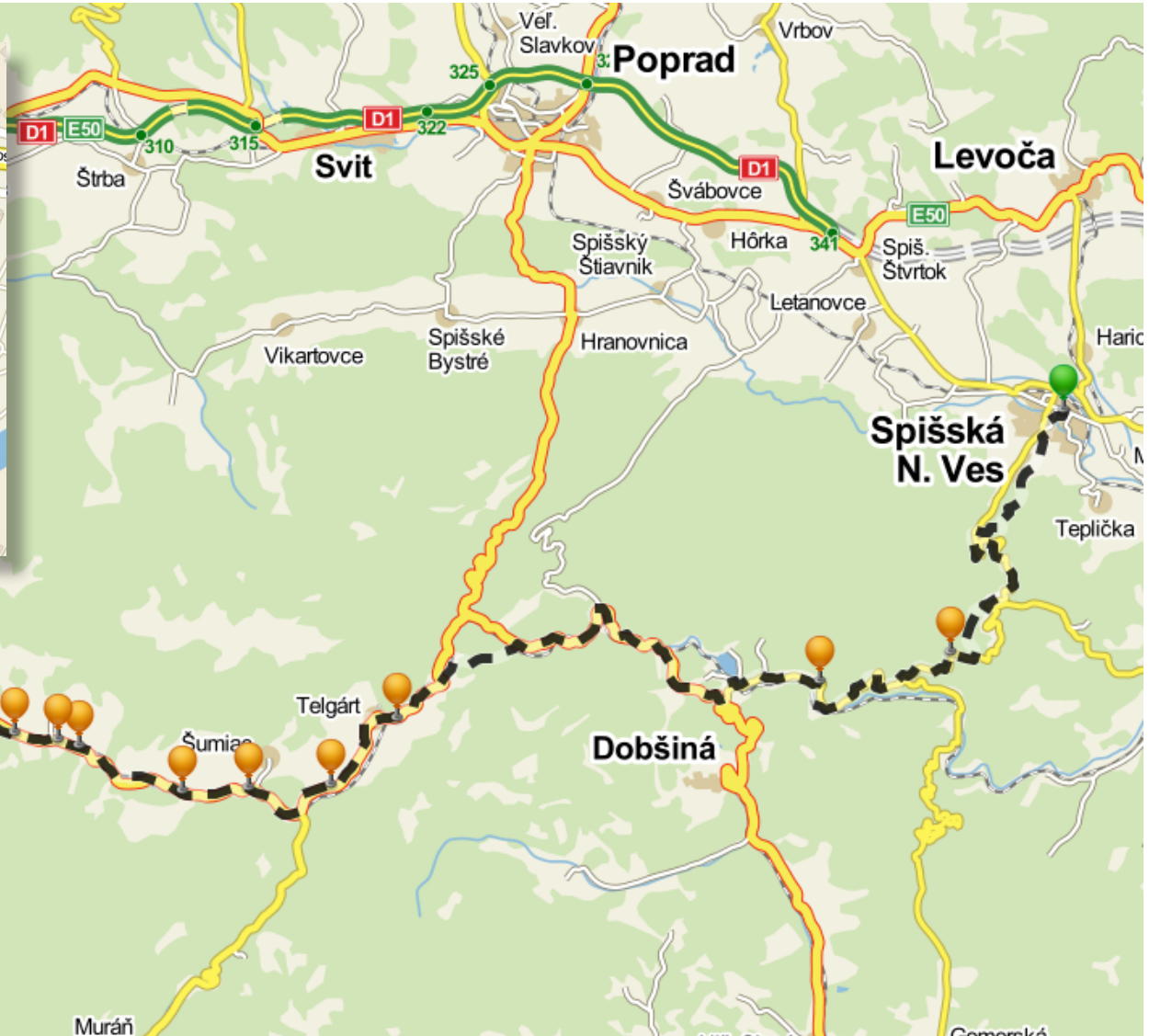
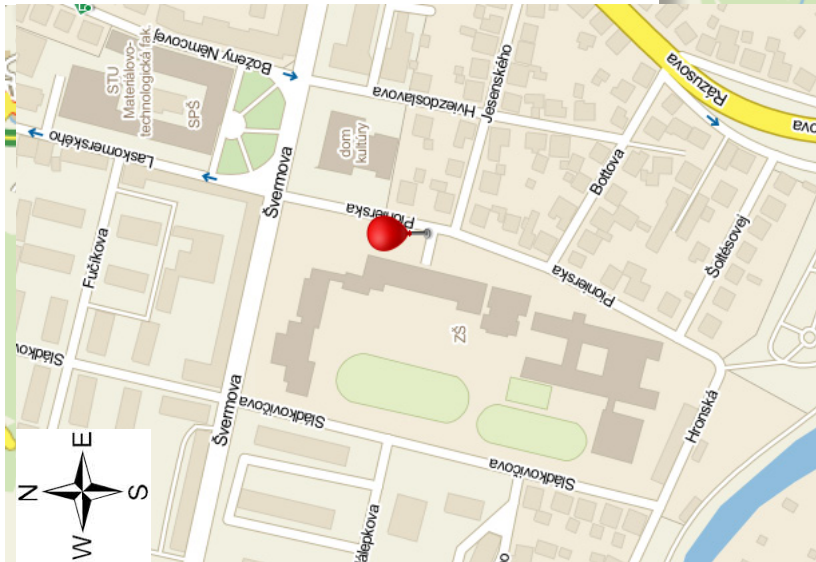
5. etapa:  
**Kežmarok - Spišská Nová Ves**  
(35 km)

Zimní stadion, Elektrárenská 3030/10,  
052 01 Spišská Nová Ves  
(prostor v aréně pod tribunami)  
48.9433800°N, 20.5582936°E



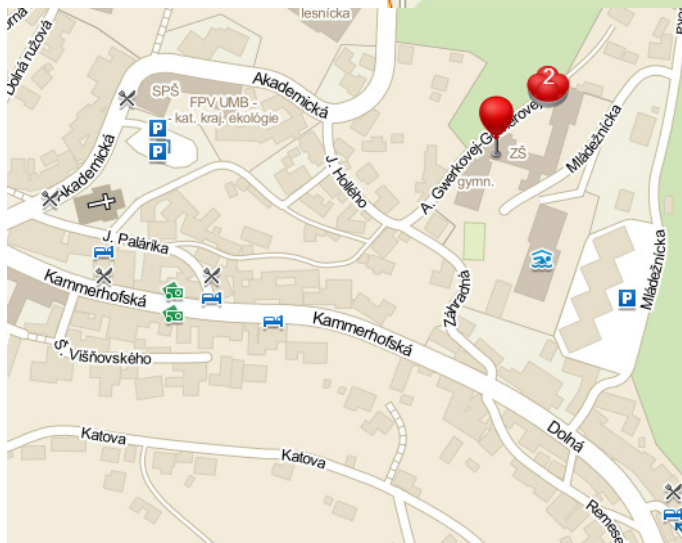


6. etapa:  
**Spišská Nová Ves – Brezno (110 km)**  
 Základná škola s materskou školou Pionierska 2, Brezno  
 GPS: 48.8020969°N, 19.6382400°E



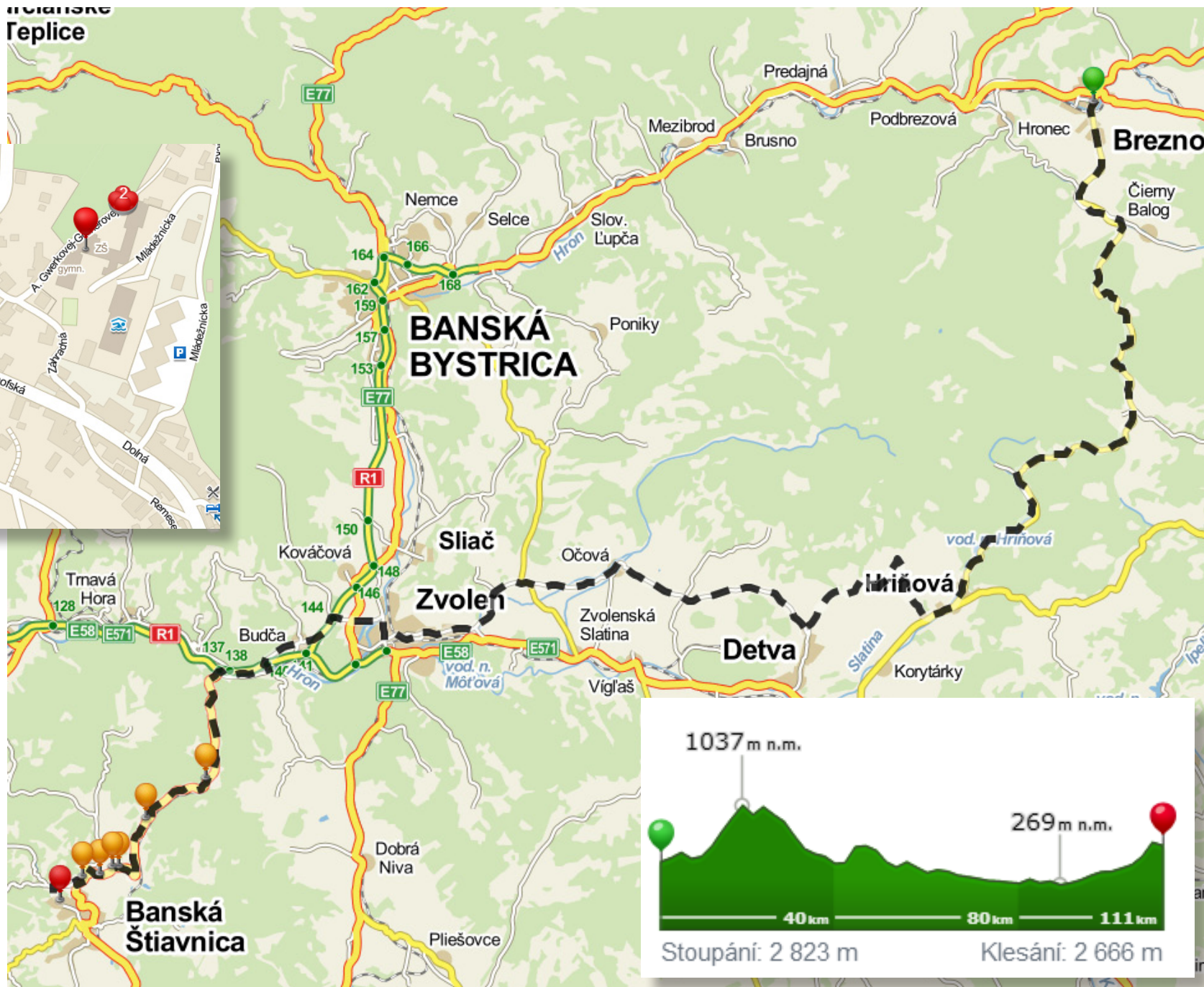


7. etapa:  
**Brezno – Banská  
Štiavnica (115 km)**

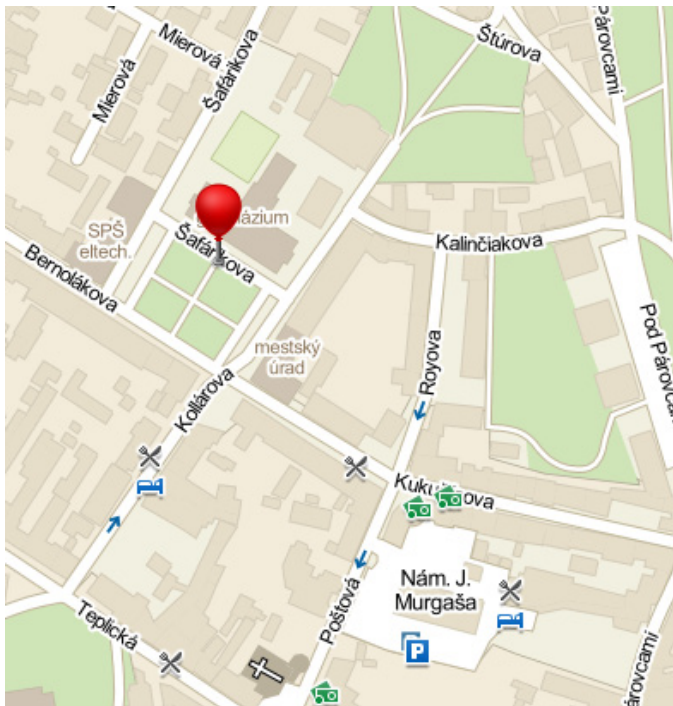


Katolícka škola sv.  
Františka Assiského a  
Katolícke gymnázium, Ul.  
Gwernerovej-  
Göllnerovej 9 (lepší príjezd  
z ulice Mládežnícká,  
Banská Štiavnica 969 01  
(tělocvična + třídy školy)  
48°27'30.603"N  
18°54'6.325"E

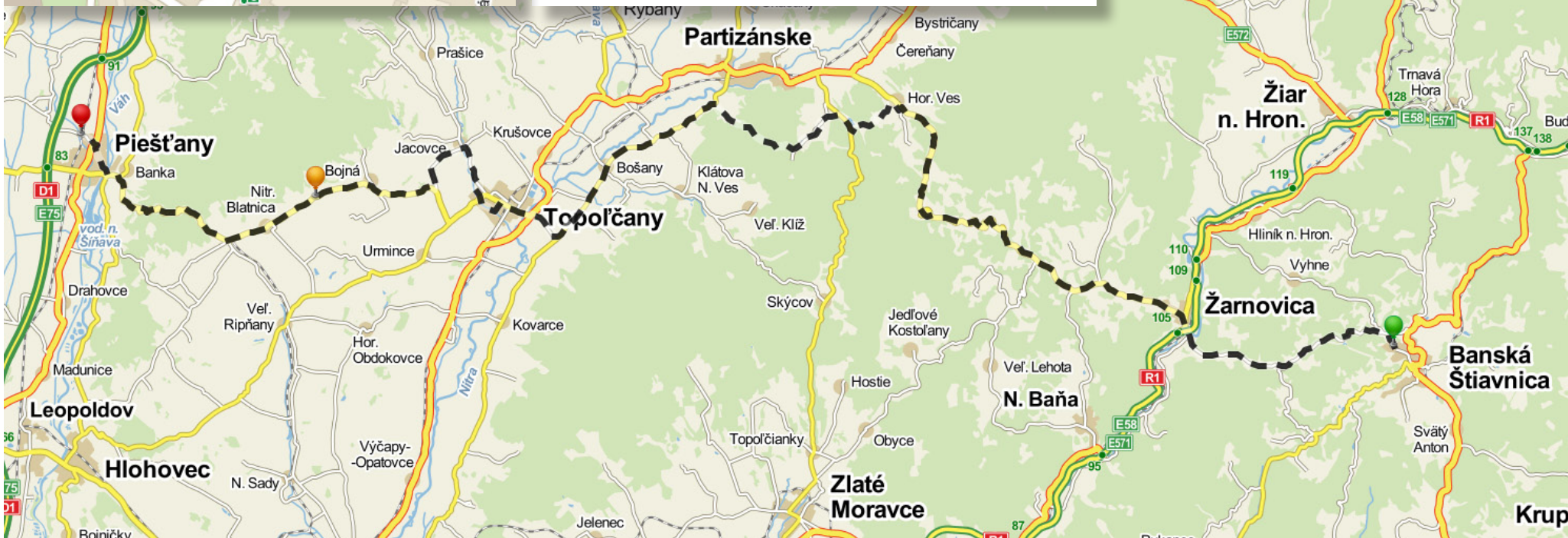
Alternativní podobně  
dlouhá trasa vede přes  
Bánskou Bystricu. Ta  
má mnohem méně nas-  
toupných metrů.





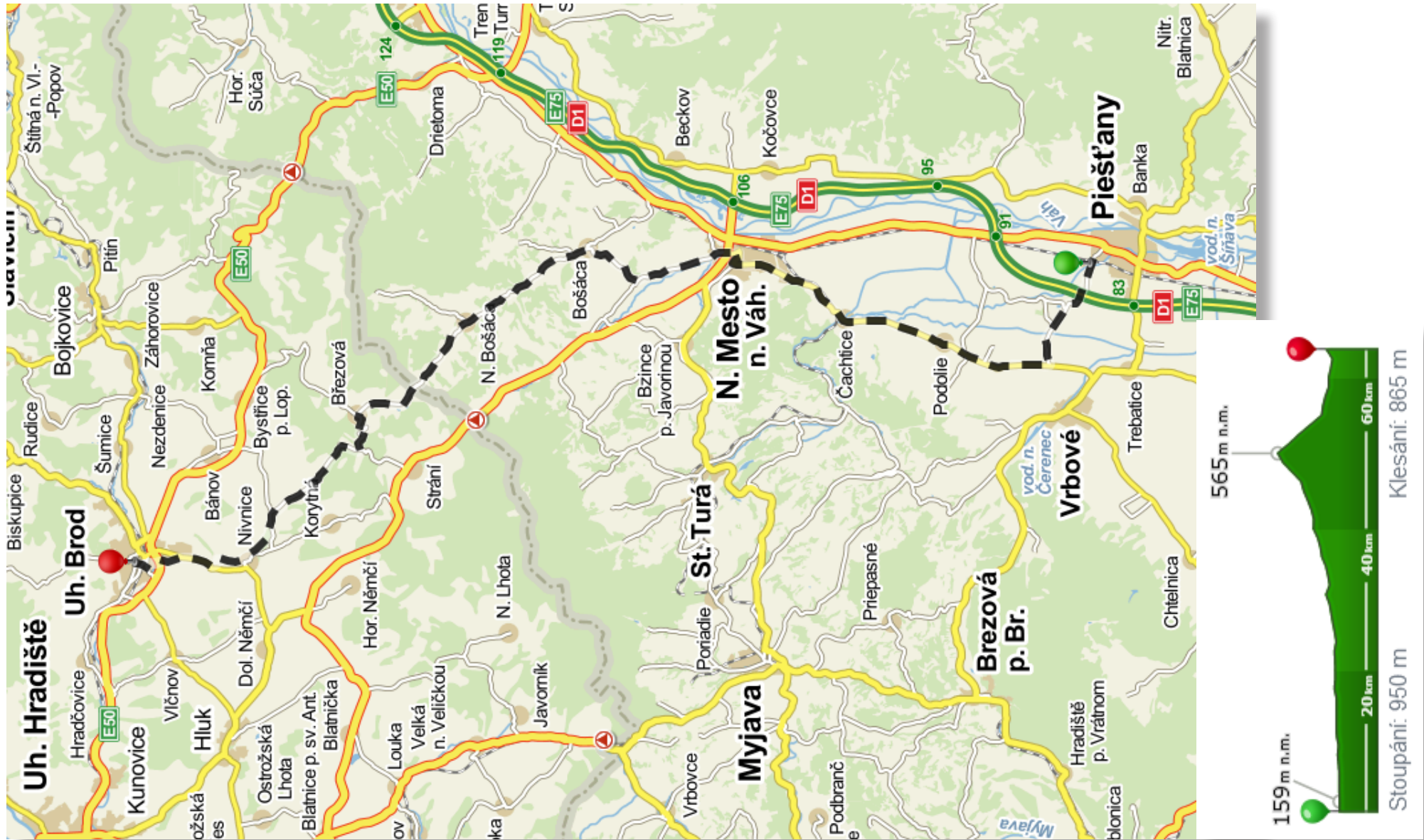


8. etapa:  
**Banská Štiavnica – Piešťany** (125 km)  
Gymnázium Pierra De Coubertina, Námestie SNP 1493/9, 921 01 Piešťany, Slovensko  
(tělocvična + třídy školy)  
GPS: 48.5922900N, 17.8311403E





9. etapa:  
**Piešťany – Uherský Brod (70 km)**





# Cyklopoute.cz



cyklistika s dalším rozměrem

Hlavní organizátor **Petr Gabriel**

Servisman kol: **Petr David**

Zdravotník: **Jaroslav Matyáš**

tel. +420 777 623 930

tel. +420 608 920 085

tel. +420 731 268 595